

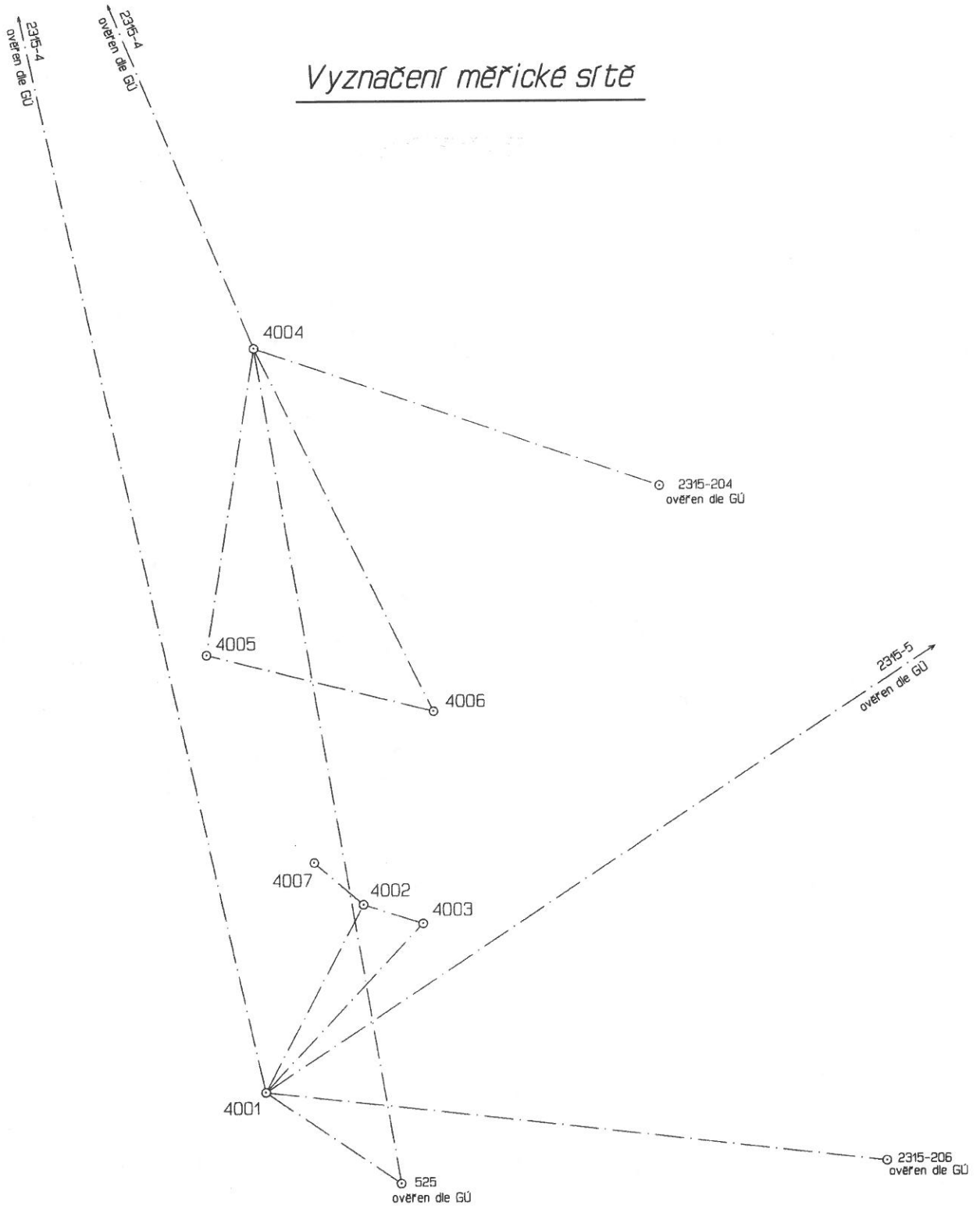
ZÁZNAM PODROBNÉHO MĚŘENÍ ZMĚN

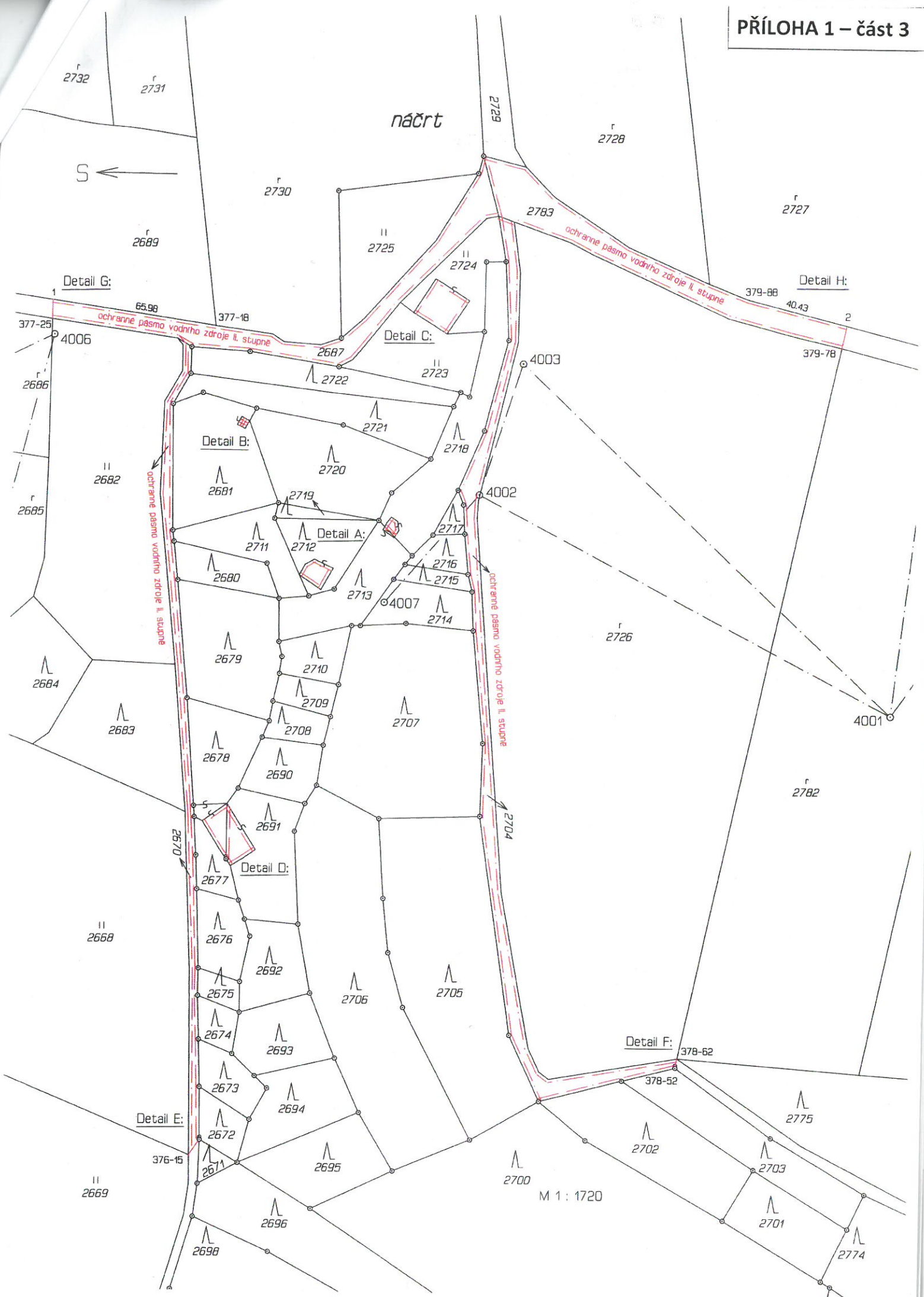
Rok: 2015

Vyhotovitel Luboš Vosyka Leština u Světlé 107 582 86	Katastrální úřad pro		Vysočinu				Číslo záznamu		
	Katastrální pracoviště		Havlíčkův brod				6	1	
	Obec		Sázavka						
	Katastrální území		Sázavka				PM 202/2015-601		
Číslo geometrického plánu (zakázky)	Číslo kat. území		7	4	6	2	8	2	
612 - 6/2015									List katastrální mapy Ledeč nad Sázavou 0-6/11
Vyhotovala odborně způsobilá osoba			Změnou dotčené parcely č.						
Luboš Vosyka			2712, 2681, 2724, 2691, 2677, 2670, 2704, 2687, 2783, 2713, 2718						

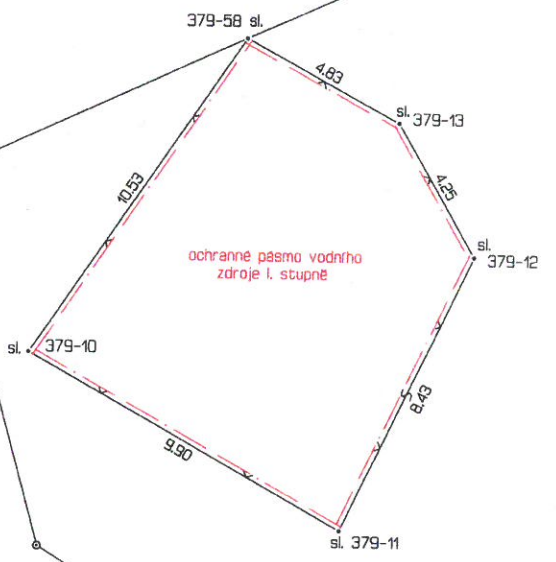
Důvod změny: vymezení rozsahu ochranného pásma (I. a II. ochranné pásmo vodního zdroje)

Vyznačení měřické sítě

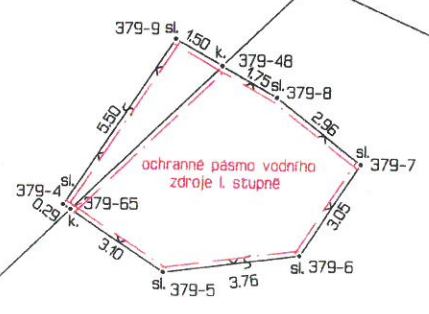




náčrt



Detail A:



M 1 : 200

2680

2711

2719

2712

2720

2713

2714

2715

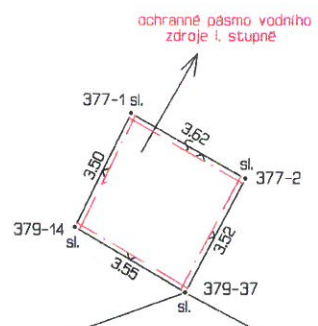
2716

2718

náčrt

Detail B:

Λ
2681



Λ
2721

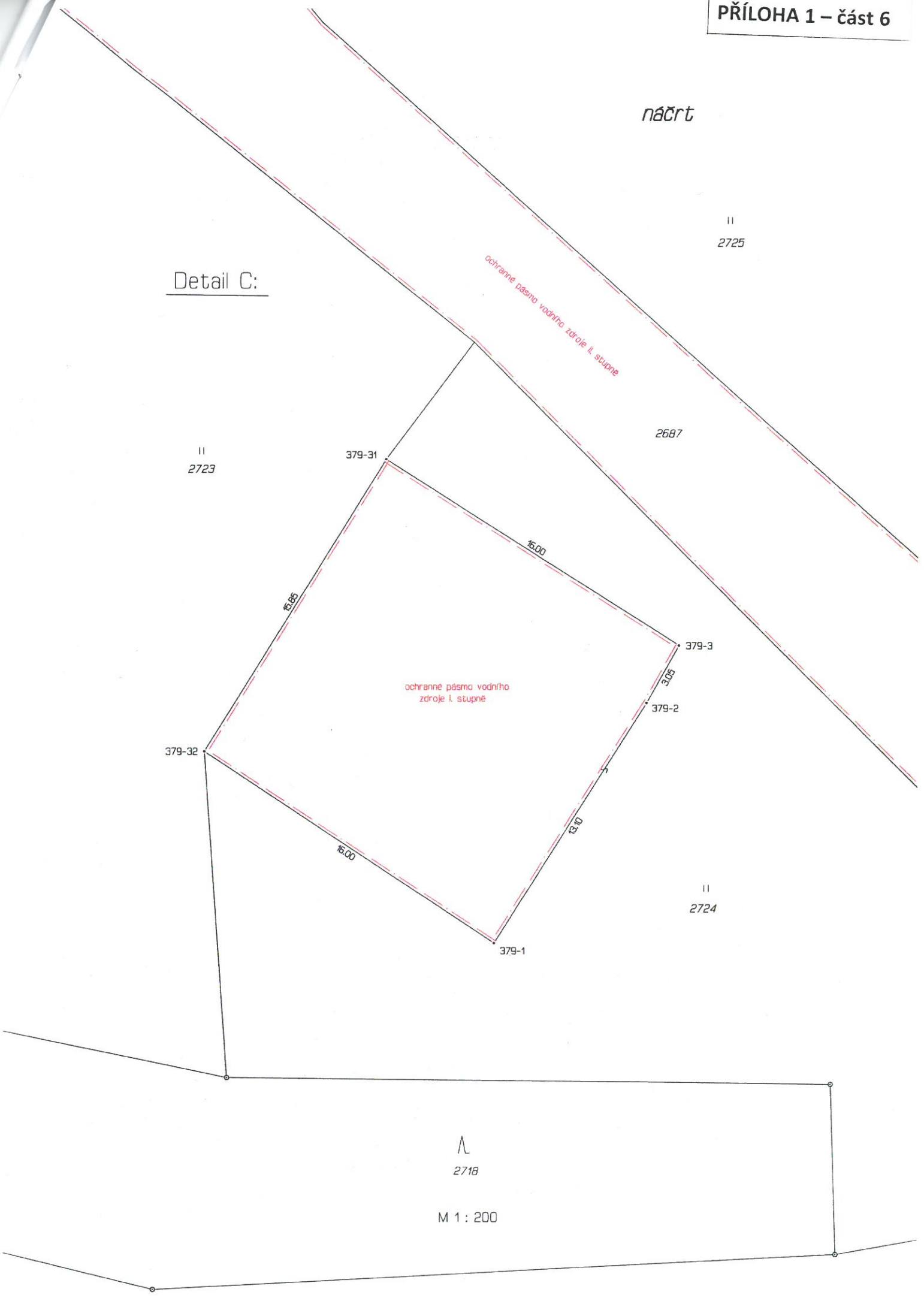
Λ
2722

Λ
2720

M 1 : 200

náčrt

Detail C:



náčrt

Detail D:

II
2668

Λ
2683

ochranné pásmo vodního zdroje II. stupně 2670

Λ
2677

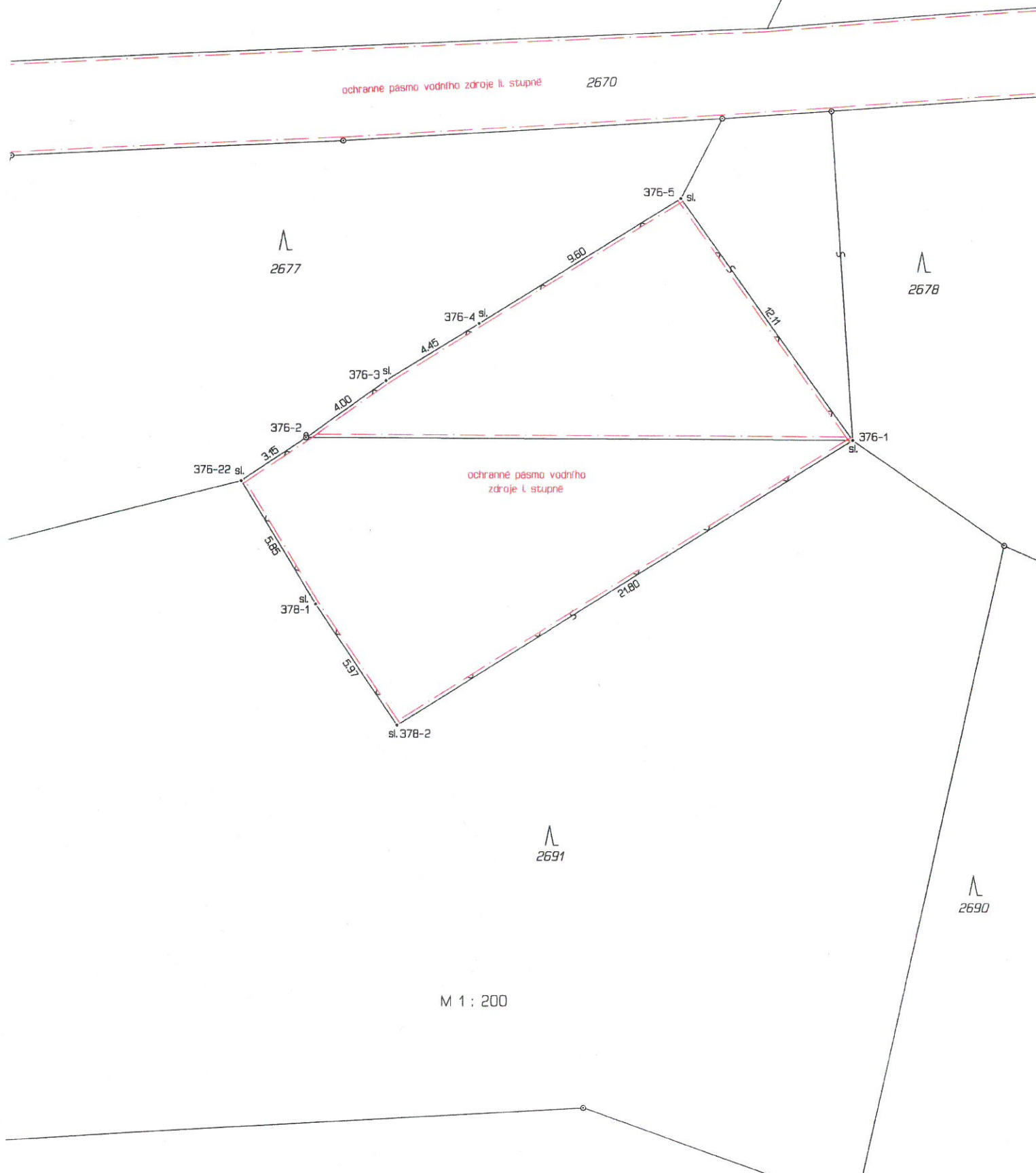
Λ
2678

ochranné pásmo vodního
zdroje I. stupně

Λ
2691

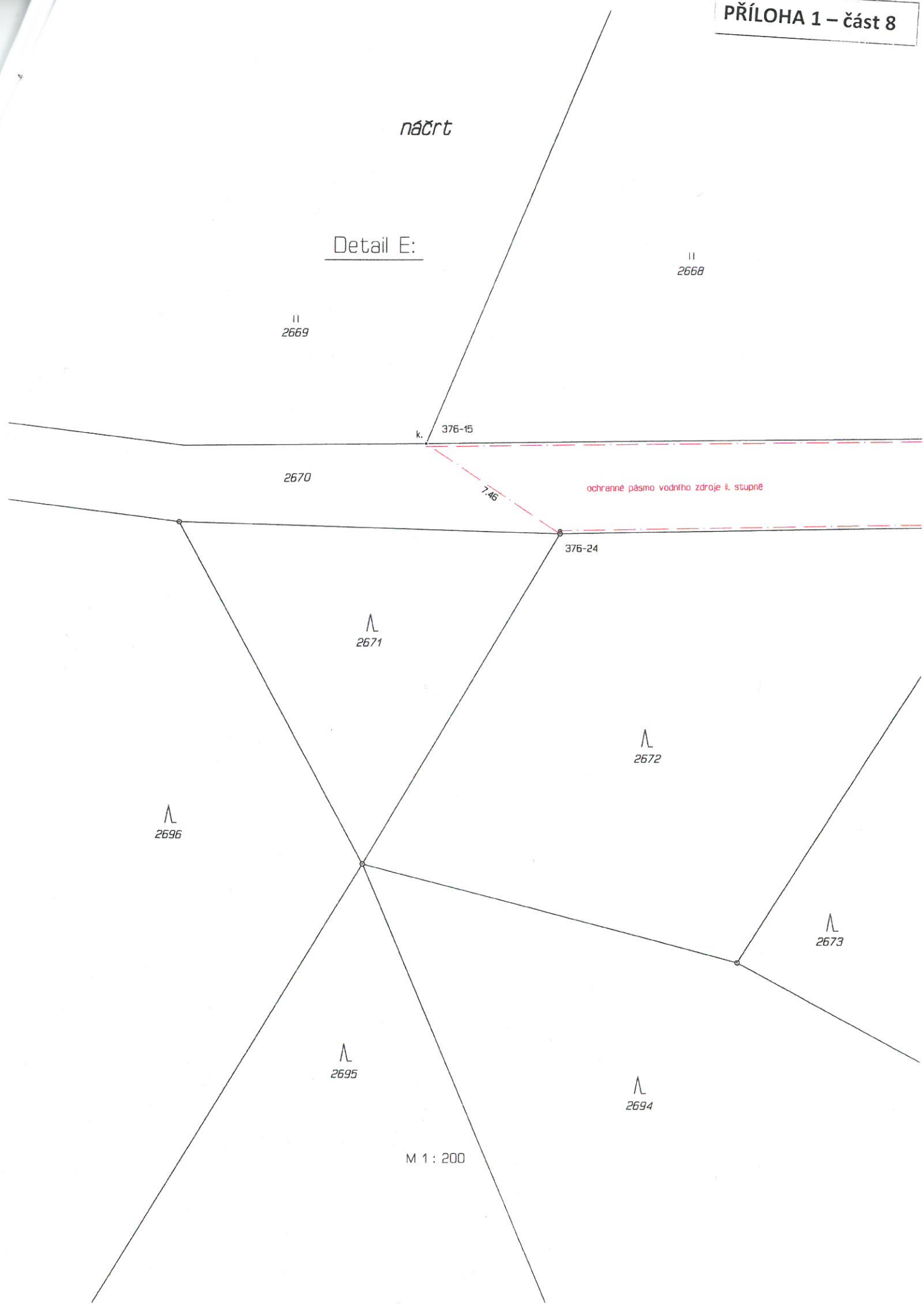
Λ
2690

M 1 : 200



náčrt

Detail E:



M 1 : 200

náčrt

Λ
2702

r
2726

Detail F:

ochranné pásmo vodního zdroje II. stupně

2704

Λ
2703

378-52 b

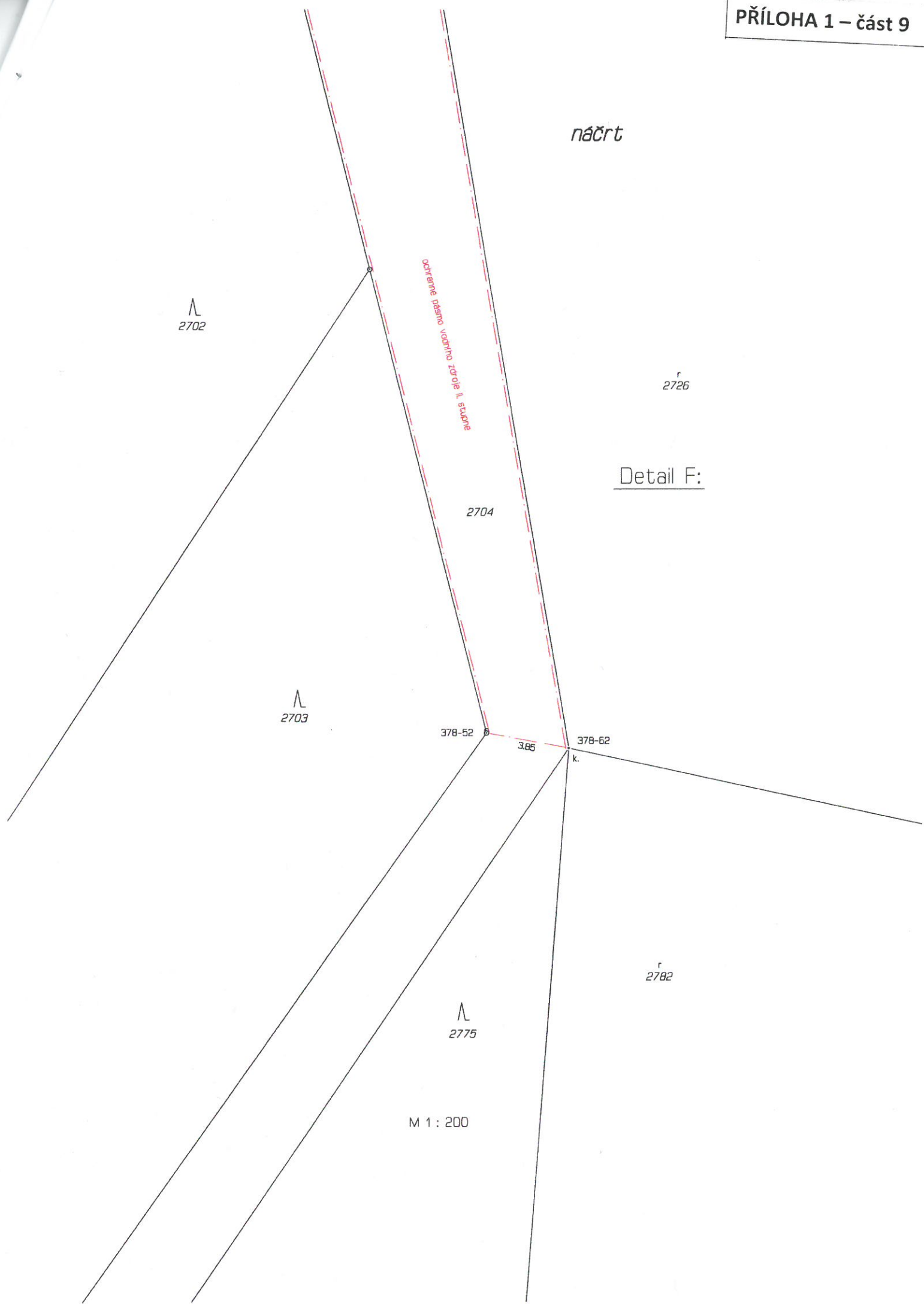
3.65

378-52 k.

r
2782

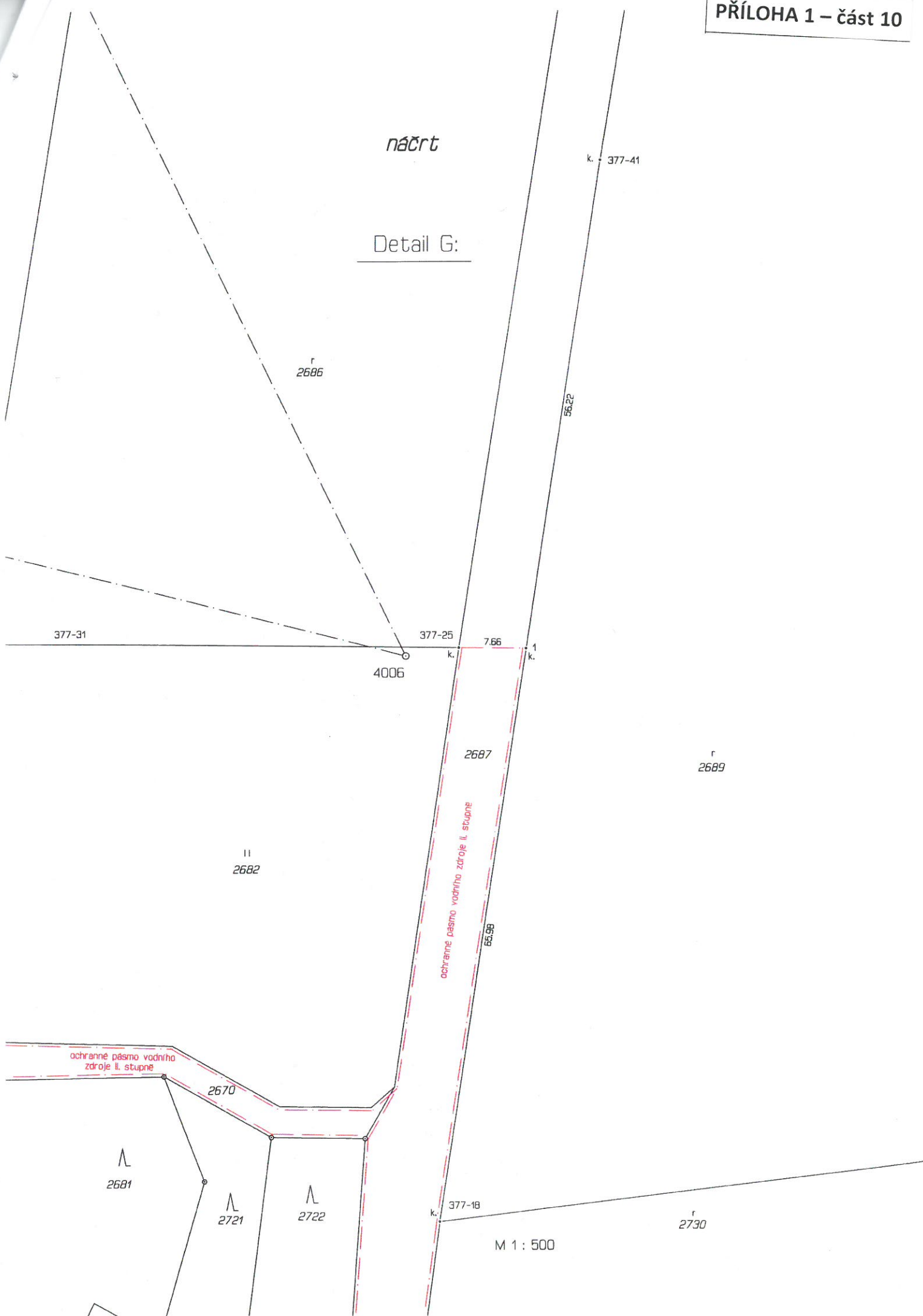
Λ
2775

M 1 : 200



náčrt

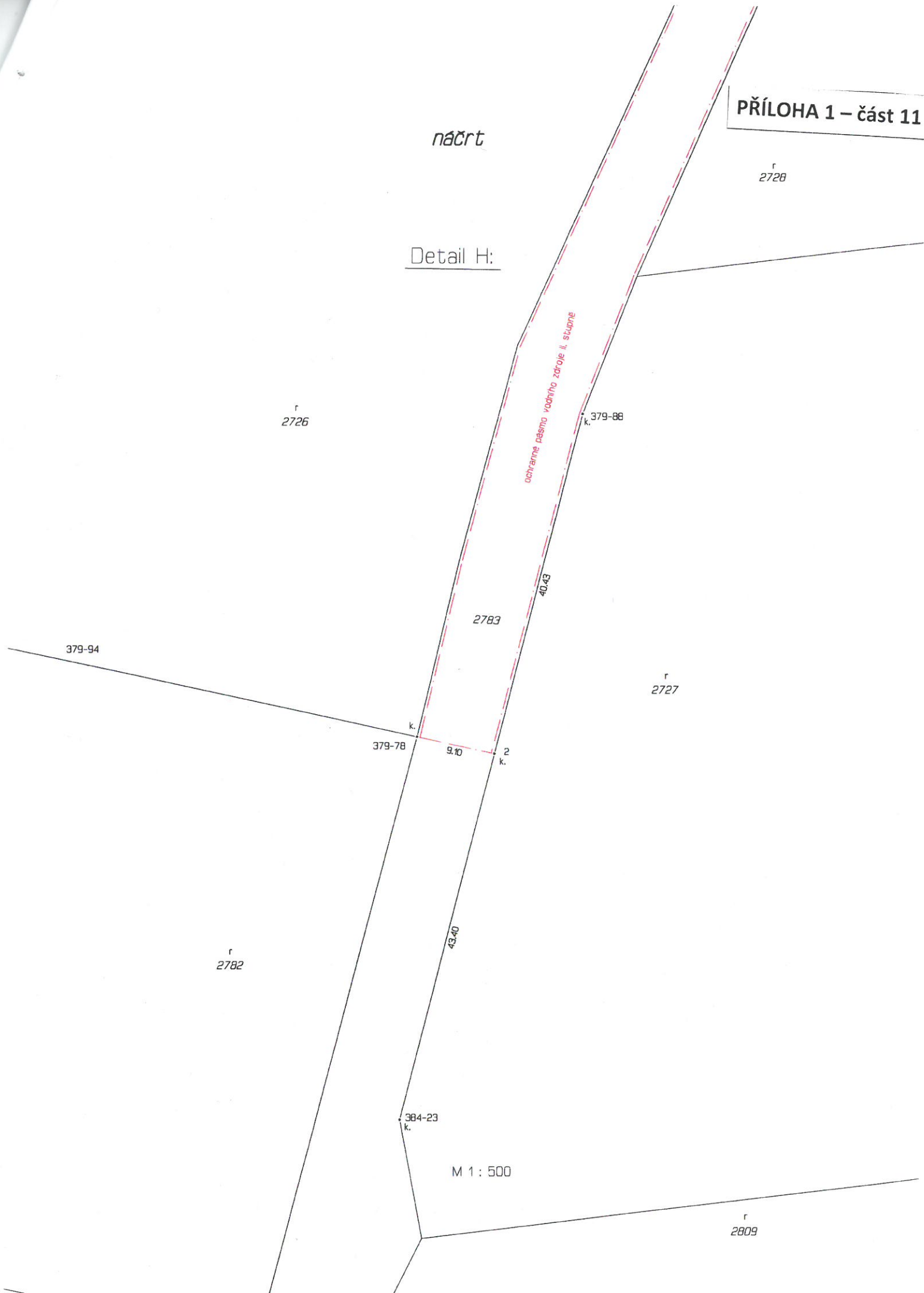
Detail G:



PŘÍLOHA 1 – část 11

náčrt

Detail H:



Seznam souřadnic (S-JTSK)

Číslo bodu	Souřadnice pro zápis do KN			Souřadnice určené měřením		
	Y	X	Kód kvality	Y	X	Poznámka
376-1	677214,64	1092246,30	3			
376-2	677236,85	1092246,19	3			
376-3	677233,61	1092243,87	3			
376-4	677229,84	1092241,54	3			
376-5	677221,67	1092236,47	3			
376-22	677239,48	1092247,94	3			
376-24	677348,78	1092237,22	3			
377-1	677062,76	1092248,06	3			
377-2	677059,60	1092249,86	3			
377-18	677023,44	1092238,92	3			
377-25	677021,22	1092173,63	3			
377-31	677076,82	1092173,00	3			
377-41	677005,17	1092118,15	3			
378-1	677236,44	1092252,96	3			
378-2	677233,11	1092257,88	3			
378-52	677318,40	1092426,95	3			
378-62	677314,61	1092427,66	3			
379-1	677012,28	1092340,13	3			
379-2	677005,28	1092329,07	3			
379-3	677003,78	1092326,42	3			
379-4	677107,30	1092311,52	3			
379-5	677104,51	1092313,34	3			
379-6	677100,76	1092312,84	3			
379-7	677099,12	1092310,31	3			
379-8	677101,46	1092308,50	3			
379-9	677104,28	1092306,93	3			
379-10	677128,52	1092282,48	3			
379-11	677119,88	1092287,32	3			
379-12	677116,29	1092279,73	3			
379-13	677118,43	1092276,06	3			
379-14	677064,28	1092251,21	3			
379-31	677017,29	1092317,84	3			
379-32	677025,62	1092331,30	3			
379-37	677061,23	1092253,00	3			
379-48	677102,98	1092307,65	3			
379-58	677122,66	1092273,78	3			
379-65	677107,10	1092311,65	3			
379-78	677029,51	1092489,24	3			

Číslo bodu	Souřadnice pro zápis do KN			Souřadnice určené měřením		
	Y	X	Kód kvality	Y	X	Poznámka
379-88	677010,71	1092451,94	3			
379-94	677172,06	1092458,45	3			
384-23	677031,24	1092533,25	3			
1	677013,58	1092173,72	3			
2	677020,61	1092491,16	3			